

KELIO PLANAS
M1:1000

+

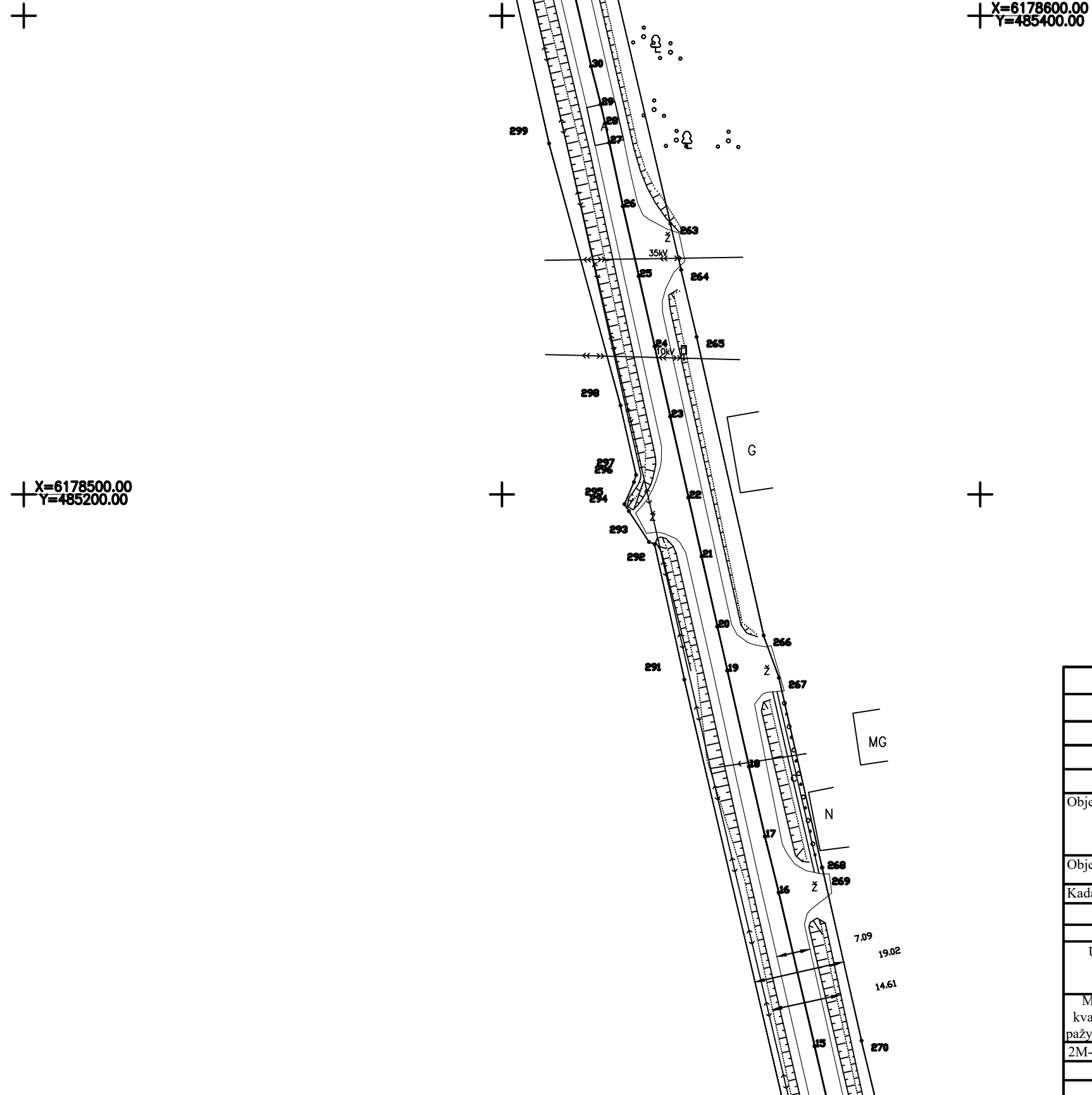
X=6178200.00
Y=485300.00

X=6178300.00
Y=485500.00

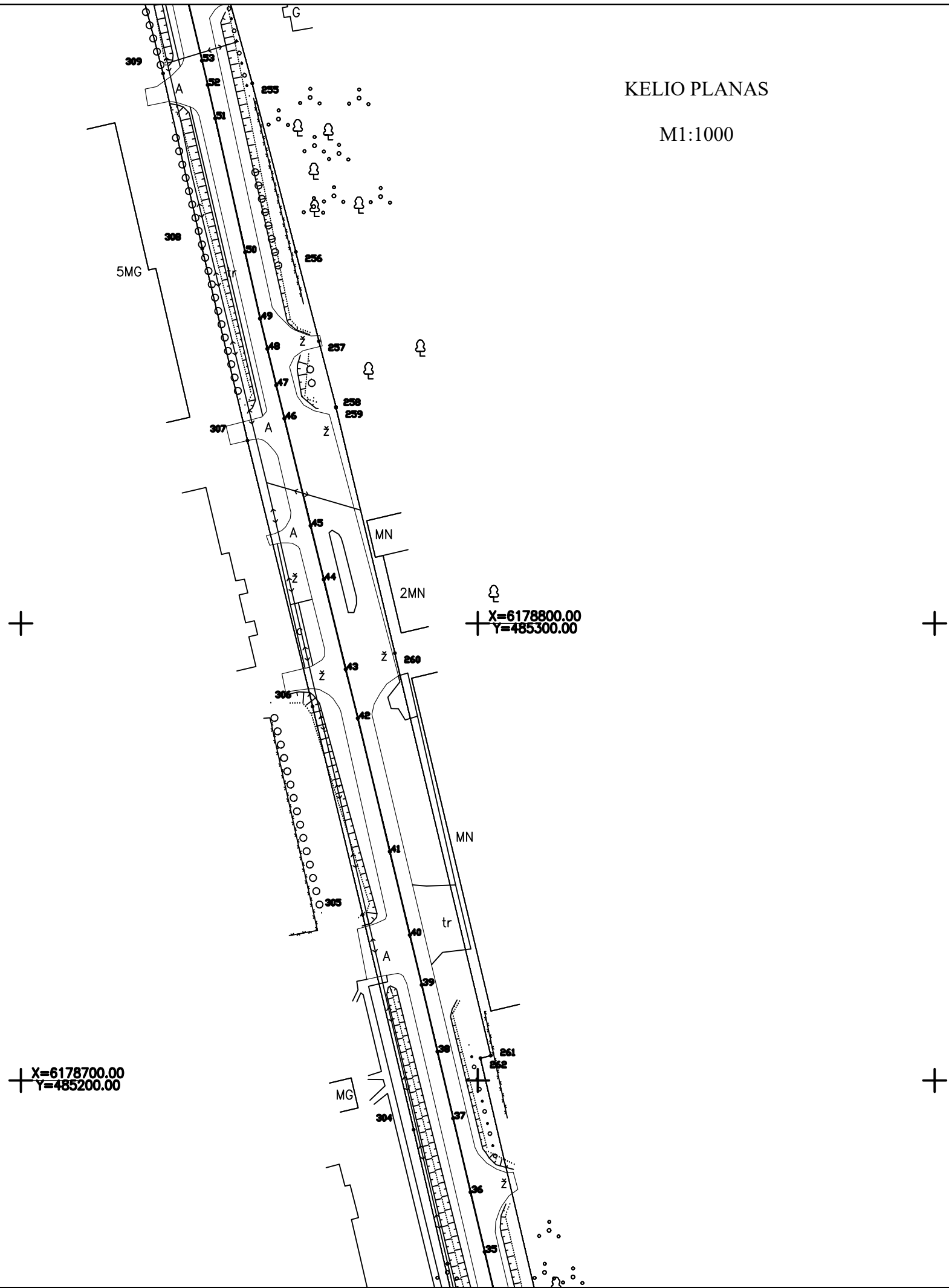
+

Kadastro duomenims nustatyti naudota medžiaga			
Medžiagos pavadinimas		Medžiagos parengimo data	
Kontrolinė dangų nuotrauka		2020-07-13	
Objekto pavadinimas		Valstybinės reikšmės rajoninis kelias Nr. 3417 Baisogala - Januškoniai - Šeduva 10.028-12.025 km.	
Objekto buvimo vieta/adresas		Radviliškio r. sav. Šeduvos m.	
Kadastro duomenų nustatymo data		2020-07-13	
UAB "Žemės matavimų grupė", kodas: 301791912, adresas: Vilnius, Nemenčinės pl. 8-14 el. pašto adresas (-ai): matavimugrupe@gmail.com, tel.: + 370 611 312 42			
Matininko kvalifikacijos pažymėjimo Nr.	Pareigos	Vardas ir pavardė	Data
2M-M-369	Matininkas	VITALIJUS JARIOMENKO	2023-03-17

M1:1000

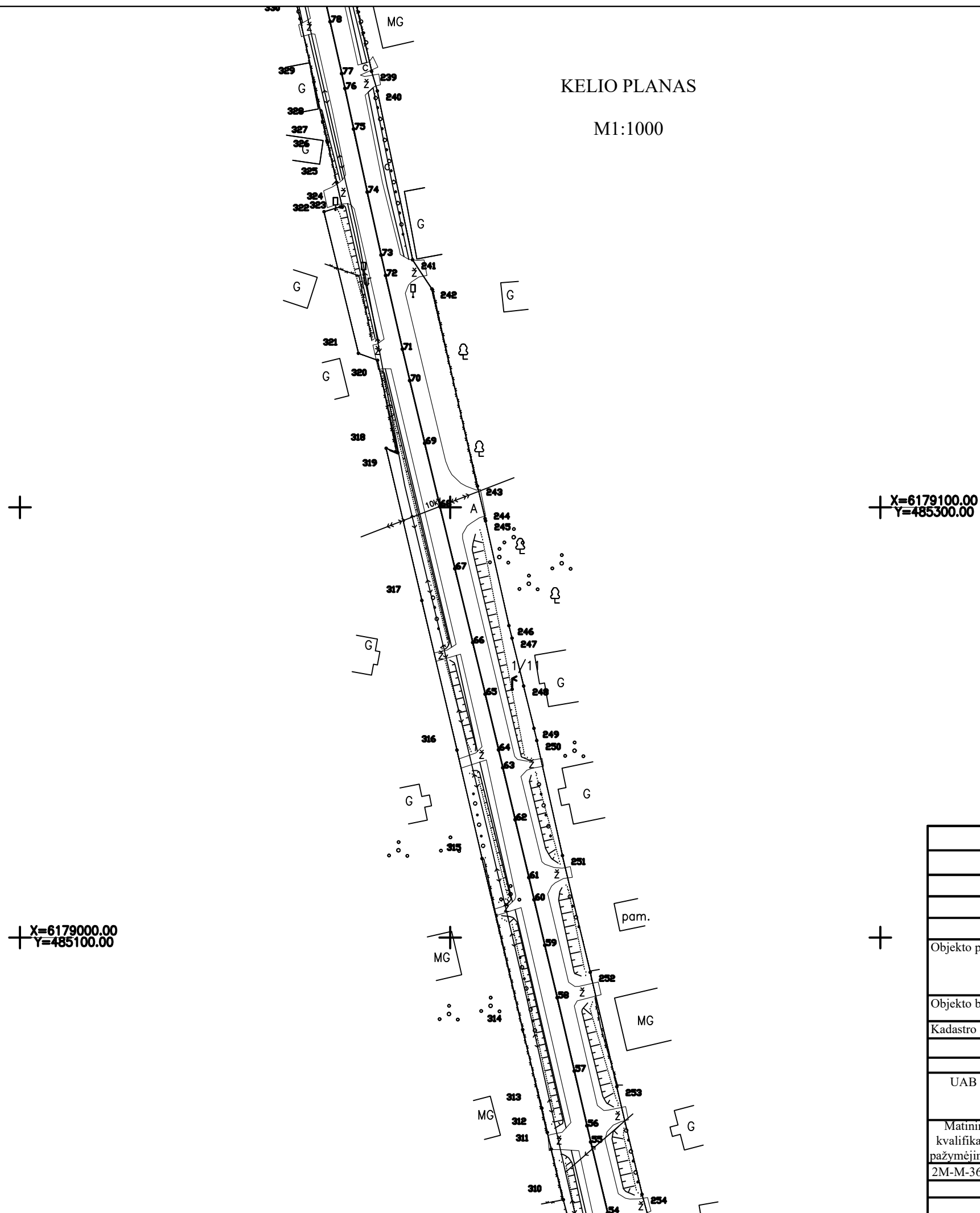


Kadastro duomenims nustatyti naudota medžiaga			
Medžiagos pavadinimas		Medžiagos parengimo data	
Kontrolinė dangų nuotrauka		2020-07-13	
Objekto pavadinimas		Valstybinės reikšmės rajoninis kelias Nr. 3417 Baisogala - Januškoniai - Šeduva 10.028-12.025 km.	
Objekto buvimo vieta/adresas		Radviliškio r. sav. Šeduvos m.	
Kadastro duomenų nustatymo data		2020-07-13	
<p>UAB "Žemės matavimų grupė", kodas: 301791912, adresas: Vilnius, Nemenčinės pl. 8-14 el. pašto adresas (-ai): matavimugrupe@gmail.com, tel.: + 370 611 312 42</p>			
Matininko kvalifikacijos pažymėjimo Nr.	Pareigos	Vardas ir pavardė	Data
2M-M-369	Matininkas	VITALIJUS JARIOMENKO	2023-03-17

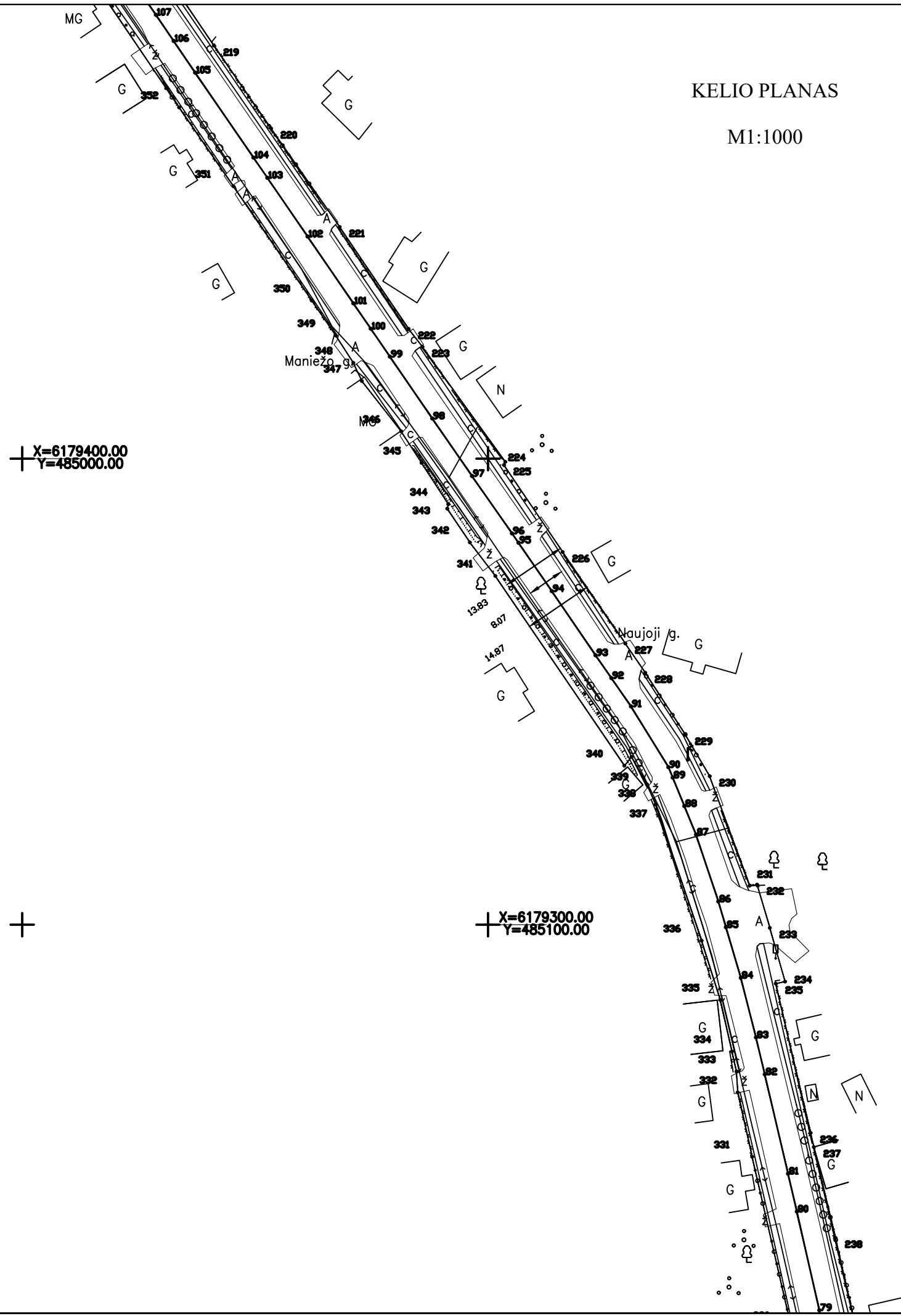


Kadastro duomenims nustatyti naudota medžiaga			
Medžiagos pavadinimas		Medžiagos parengimo data	
Kontrolinė dangų nuotrauka		2020-07-13	
Objekto pavadinimas		Valstybinės reikšmės rajoninis kelias Nr. 3417 Baisogala - Januškoniai - Šeduva 10.028-12.025 km.	
Objekto buvimo vieta/adresas		Radviliškio r. sav. Šeduvos m.	
Kadastro duomenų nustatymo data		2020-07-13	
UAB "Žemės matavimų grupė", kodas: 301791912, adresas: Vilnius, Nemenčinės pl. 8-14 el. pašto adresas (-ai): matavimugrupe@gmail.com, tel.: + 370 611 312 42			
Matininko kvalifikacijos pažymėjimo Nr.	Pareigos	Vardas ir pavardė	Data
2M-M-369	Matininkas	VITALIJUS JARIOMENKO	2023-03-17

M1:1000



Kadastro duomenims nustatyti naudota medžiaga			
Medžiagos pavadinimas		Medžiagos parengimo data	
Kontrolinė dangų nuotrauka		2020-07-13	
Objekto pavadinimas		Valstybinės reikšmės rajoninis kelias Nr. 3417 Baisogala - Januškoniai - Šeduva 10.028-12.025 km.	
Objekto buvimo vieta/adresas		Radviliškio r. sav. Šeduvos m.	
Kadastro duomenų nustatymo data		2020-07-13	
<p>UAB "Žemės matavimų grupė", kodas: 301791912, adresas: Vilnius, Nemenčinės pl. 8-14 el. pašto adresas (-ai): matavimugrupe@gmail.com, tel.: + 370 611 312 42</p>			
Matininko kvalifikacijos pažymėjimo Nr.	Pareigos	Vardas ir pavardė	Data
2M-M-369	Matininkas	VITALIJUS JARIOMENKO	2023-03-17



KELIO PLANAS
M1:1000

Kadastro duomenims nustatyti naudota medžiaga			
Medžiagos pavadinimas		Medžiagos parengimo data	
Kontrolinė dangų nuotrauka		2020-07-13	
Objekto pavadinimas		Valstybinės reikšmės rajoninis kelias Nr. 3417 Baisogala - Januškoniai - Šeduva 10.028-12.025 km.	
Objekto buvimo vieta/adresas		Radviliškio r. sav. Šeduvos m.	
Kadastro duomenų nustatymo data		2020-07-13	
UAB "Žemės matavimų grupė", kodas: 301791912, adresas: Vilnius, Nemenčinės pl. 8-14 el. pašto adresas (-ai): matavimugrupe@gmail.com, tel.: + 370 611 312 42			
Matininko kvalifikacijos pažymėjimo Nr.	Pareigos	Vardas ir pavardė	Data
2M-M-369	Matininkas	VITALIJUS JARIOMENKO	2023-03-17

KELIO PLANAS
M1:1000



X=6179700.00
Y=485000.00

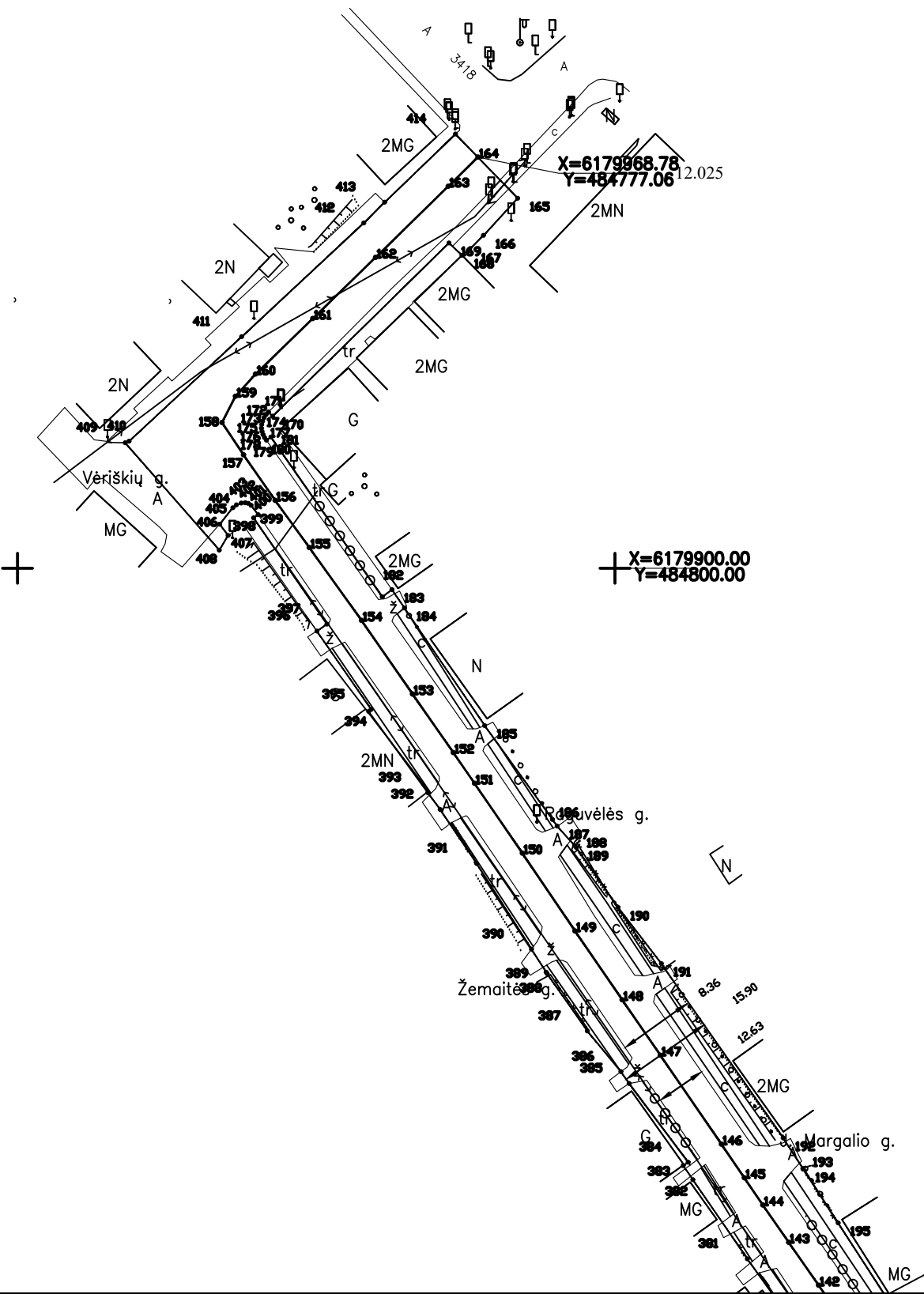
X=6179600.00
Y=484900.00

Kadastro duomenims nustatyti naudota medžiaga			
Medžiagos pavadinimas		Medžiagos parengimo data	
Kontrolinė dangų nuotrauka		2020-07-13	
Objekto pavadinimas		Valstybinės reikšmės rajoninis kelias Nr. 3417 Baisogala - Januškoniai - Šeduva 10.028-12.025 km.	
Objekto buvimo vieta/adresas		Radviliškio r. sav. Šeduvos m.	
Kadastro duomenų nustatymo data		2020-07-13	
UAB "Žemės matavimų grupė", kodas: 301791912, adresas: Vilnius, Nemenčinės pl. 8-14 el. pašto adresas (-ai): matavimugrupe@gmail.com, tel.: + 370 611 312 42			
Matininko kvalifikacijos pažymėjimo Nr.	Pareigos	Vardas ir pavardė	Data
2M-M-369	Matininkas	VITALIJUS JARIOMENKO	2023-03-17

KELIO PLANAS

M1:1000

X=6180000.00
Y=484700.00



X=6179900.00
Y=484800.00

Kadastro duomenims nustatyti naudota medžiaga			
Medžiagos pavadinimas		Medžiagos parengimo data	
Kontrolinė dangų nuotrauka		2020-07-13	
Objekto pavadinimas		Valstybinės reikšmės rajoninis kelias Nr. 3417 Baisogala - Januškoniai - Šeduva 10.028-12.025 km.	
Objekto buvimo vieta/adresas		Radviliškio r. sav. Šeduvos m.	
Kadastro duomenų nustatymo data		2020-07-13	
UAB "Žemės matavimų grupė", kodas: 301791912, adresas: Vilnius, Nemenčinės pl. 8-14 el. pašto adresas (-ai): matavimugrupe@gmail.com, tel.: + 370 611 312 42			
Matininko kvalifikacijos pažymėjimo Nr.	Pareigos	Vardas ir pavardė	Data
2M-M-369	Matininkas	VITALIJUS JARIOMENKO	2023-03-17